SZLAK KULTURY WOŁOSKIEJ

DROGA ŻYCIA KARPAT

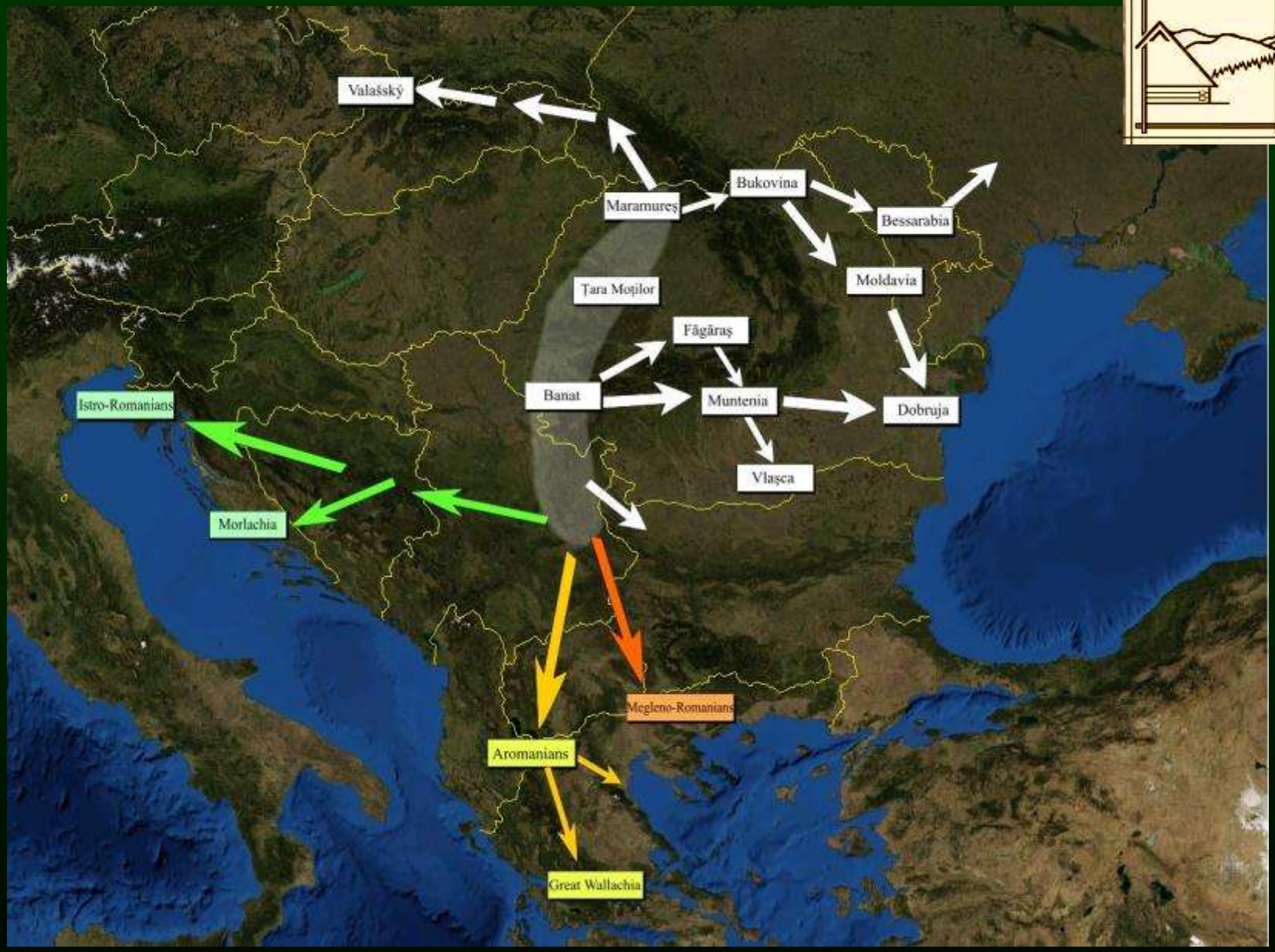
Valašský
Maramureş
Bukovina
Bessarabia
Moldavia
Ţara Moţilor
Făgăraş
Banat
Muntenia
Dobruja
Vlaşca
Istro-Romanians
Morlachia
Megleno-Romanians
Aromanians
Great Wallachia

SZAŁASY NA POLANIE NAD MAŁYM JASZCZEM

„MIJAJOM SIĘ CASY...” TEGO SZAŁASU POD MAGURKAMI JUŻ NIE MA...

SZAŁAS NA GRZBIECIE MIĘDZY DOLINAMI JAMNEGO I JASZCZEGO

SZAŁASY NAD OSIEDLEM MASIARCZYKI, NAD DOLINĄ POTOKU GŁĘBOKIEGO

SZAŁAS NAD DOLINĄ MAŁEGO JASZCZEGO

SZLAK WOŁOSKI

KARTA INWENTARYZACYJNA KRAJOBRAZU POLAN GORCZAŃSKICH

SOSKÓWKA

WIDOK Z LOTU PTAKA 6

Kierownictwo naukowe Prof. dr hab. inż. arch. Zbigniew Myczkowski

WYKONANO W RAMACH PROGRAMU LEADER DLA STOWARZSZENIA GORCE-PIENINY W INSTYTUCIE ARCHITEKTURY KRAJOBRAZU POLITECHNIKI KRAKOWSKIEJ

AUTORZY:
Paulina Cieślik
Marta Skinderowicz
Kasper Jakubowski
Katarzyna Martyna
Małgorzata Brzeska
Joanna Marchewczyk
Jan Kocieniewski
Małgorzata Sagan
Barbara Radziszewska
Ewa Burzymowska
Kamil Danyluk
Marcin Rutarz
Jakub Mojzeszek
Joanna Jakubek
Agnieszka Wyszyńska
Anna Szczygieł

Dr inż. arch. Krzysztof Wielgus
Dr inż. arch. Jadwiga Środulska-Wielgus
Mgr. inż. arch. Wojciech Rymsza-Mazur

Projekt współfinansowany i finansowany ze środków Unii Europejskiej w ramach SEKTOROWEGO PROGRAMU OPERACYJNEGO" RESTRUKTURYZACJA I MODERNIZACJA SEKTORA ŻYWNOŚCIOWEGO ORAZ ROZWOJU OBSZARÓW WIEJSKICH 2004-2006 w zakresie działania 2.7 „PILOTAŻOWY PROGRAM LEADER+" SCHEMAT II, zatytułowanego Podniesienie atrakcyjności turystycznej Ukształtowanej wsi pogranicza gorczańskiego „Szlak atrakcji turystycznych w dolinie Dunajca"


TATRY WYS. BUKOWIN
TATRY ZACH. WYS.

SZLAK WOŁOSKI

KARTA INWENTARYZACYJNA KRAJOBRAZU POLAN GORCZAŃSKICH

POLANA NA MAGURKACH

PLAN I

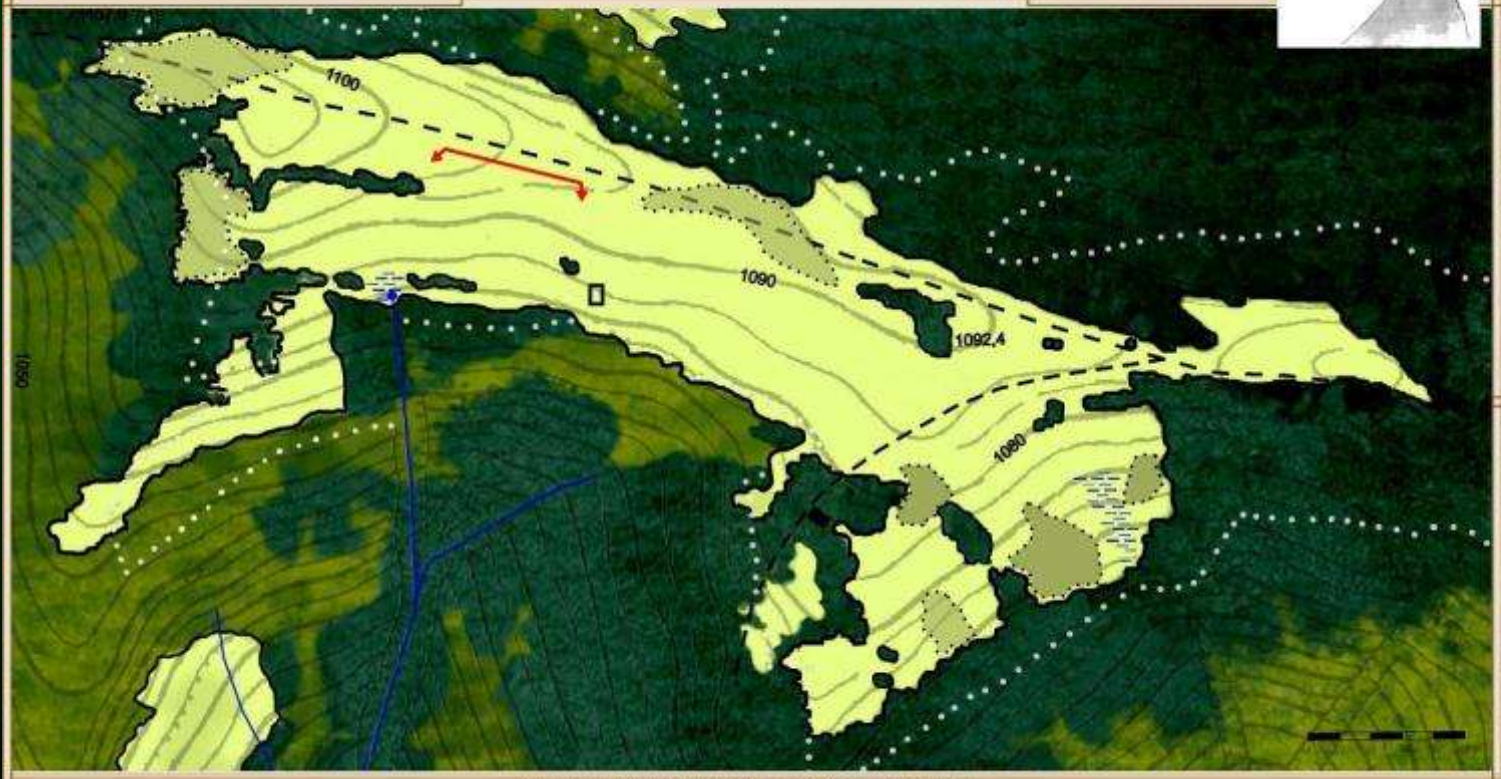

Kierownictwo naukowe Prof. dr hab. inż. arch. Zbigniew Myczkowski

WYKONANO W RAMACH PROGRAMU LEADER DLA STOWARZSZENIA GORCE-PIENINY W INSTYTUCIE ARCHITEKTURY KRAJOBRAZU POLITECHNIKI KRAKOWSKIEJ

AUTORZY:
Paulina Cieślik
Marta Skinderowicz
Kasper Jakubowski
Katarzyna Maryna
Małgorzata Brzeska
Joanna Marchewczyk
Jan Kocieniewski
Małgorzata Sagan
Barbara Radziszewska
Ewa Barzynowska
Kamil Danyluk
Marcin Ruraż
Jakub Mojżeszek
Joanna Jakubek
Agnieszka Wysoyńska
Anna Szczygieł
Dr inż. arch. Krzysztof Wielgus
Dr inż. arch. Jadwiga Środulska-Wielgus
Mgr. inż. arch. Wojciech Rymsza-Mazur

Projekt współfinansowany i finansowany ze środków Unii Europejskiej w ramach SEKTOROWEGO PROGRAMU "OPERACYJNEGO" RESTRUKTURYZACJA I MODERNIZACJA SEKTORA ŻYWNOŚCIOWEGO ORAZ ROZWÓJ OBSZARÓW WIEJSKICH 2004-2006 w zakresie działania 2.7 „PILOTAŻOWY PROGRAM LEADER+" SCHEMAT II: zatytułowanego Podniesienia atrakcyjności turystycznej i budowlanej wsi pienińsko-gorczańskich: „Szlak atrakcji turystycznych w dolinie Dunajca"

SZLAK WOŁOSKI

KARTA INWENTARYZACYJNA KRAJOBRAZU POLAN GORCZAŃSKICH

POLANA POD MAGURKAMI

PLAN 1

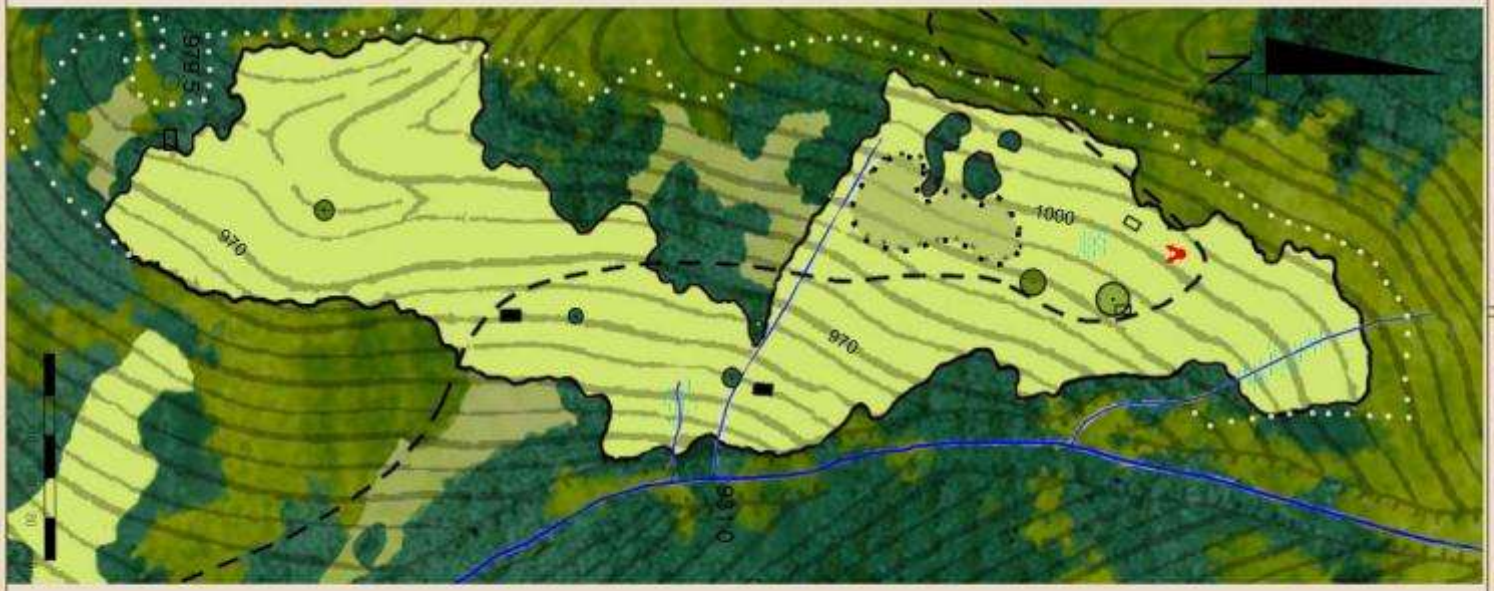

WYKONANO W RAMACH PROGRAMU LEADER DLA STOWARZSZENIA GORCE-PIENINY W INSTYTUCIE ARCHITEKTURY KRAJOBRAZU POLITECHNIKI KRAKOWSKIEJ

AUTORZY:
Paulina Cieślik
Marta Skinderowicz
Kasper Jakubowski
Katarzyna Martyna
Małgorzata Brzeska
Joanna Marchewczyk
Jan Kociemiewski
Małgorzata Sagan
Barbara Radziszewska
Ewa Burzymowska
Kamil Danyluk
Marcin Ruraż
Jakub Mojżeszek
Joanna Jakubek
Agnieszka Wyszyńska
Anna Szczygieł

Dr inż. arch. Krzysztof Wielgus
Dr inż. arch. Jadwiga Środulska-Wielgus
Mgr. inż. arch. Wojciech Rymsza-Mazur

Projekt zrealizowany i finansowany ze środków Unii Europejskiej w ramach SEKTOROWEGO PROGRAMU OPERACYJNEGO "RESTRUKTURYZACJA I MODERNIZACJA SEKTORA ŻYWNOŚCIOWEGO ORAZ ROZWÓJ OBSZARÓW WIEJSKICH 2004-2006 w zakresie działania 2.7 „PILOTAŻOWY PROGRAM LEADER+" SCHEMAT II, zatytułowanego Podejmowanie strategicznych inicjatyw rozwojowych (Odbudowa) na pogórzu gorczańskich - „Szlak atrakcji turystycznych w dolinie Dunajca"

Kierownictwo naukowe Prof. dr hab. inż. arch. Zbigniew Myczkowski

SZLAK WOŁOSKI

KARTA INWENTARYZACYJNA KRAJOBRAZU POLAN GORCZAŃSKICH

POLANA "POD MAGURKĄ"

PLAN I

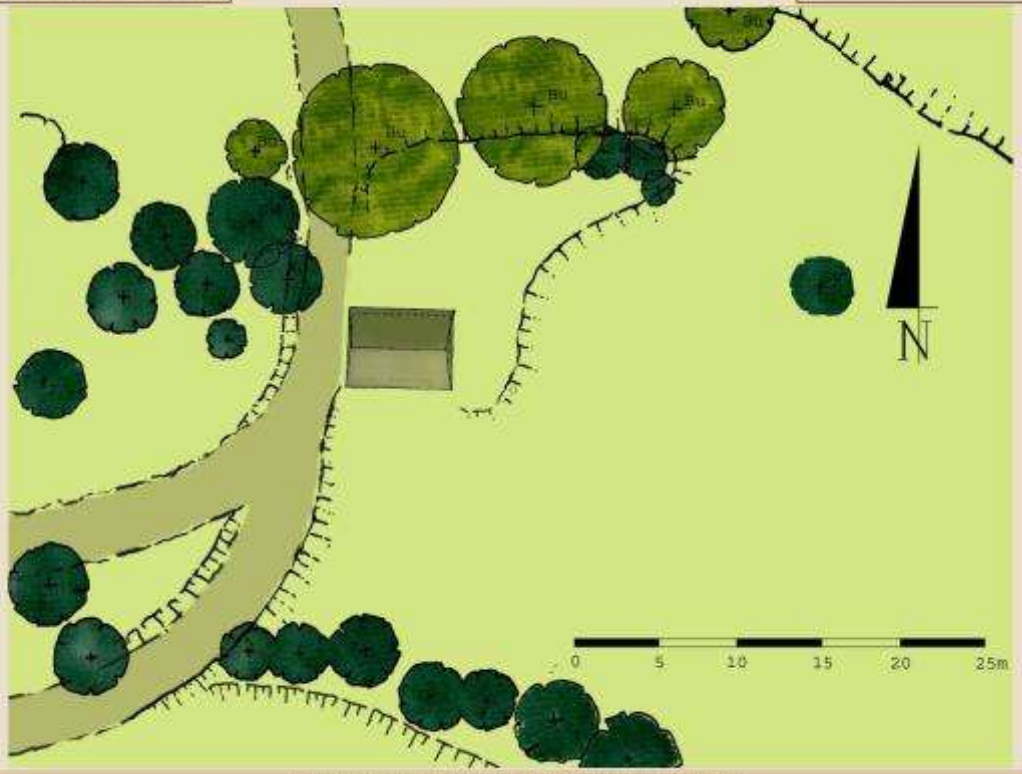

Kierownictwo naukowe Prof. dr hab. inż. arch. Zbigniew Myczkowski

WYKONANO W RAMACH PROGRAMU LEADER DLA STOWARZSZENIA GORCE-PIENINY W INSTYTUCIE ARCHITEKTURY KRAJOBRAZU POLITECHNIKI KRAKOWSKIEJ

AUTORZY:
Paulina Cieślik
Marta Skinderowicz
Kasper Jakubowski
Katarzyna Martyna
Małgorzata Brzeska
Joanna Marchewczyk
Jan Kocieniewski
Małgorzata Sagan
Barbara Radziszewska
Ewa Barzymowska
Kamil Danyluk
Marcin Ruraż
Jakub Mojżeszek
Joanna Jakubek
Agnieszka Wyszyńska
Anna Szczygieł
Dr inż. arch. Krzysztof Wielgus
Dr inż. arch. Jadwiga Środulska-Wielgus
Mgr. inż. arch. Wojciech Rymsza-Mazur

Projekt zrealizowany i finansowany ze środków Unii Europejskiej w ramach SEKTOROWEGO PROGRAMU OPERACYJNEGO "RESTRUKTURYZACJA I MODERNIZACJA SEKTORA ŻYWNOŚCIOWEGO ORAZ ROZWÓJ OBSZARÓW WIEJSKICH 2004-2006 w zakresie działania 2.7 „PILOTAŻOWY PROGRAM LEADER+" SCHEMAT II, zatytułowanego Podejmowanie strategicznych inicyjatyw (Działania) na pogórzu gorczańskim - „Szlak strategii turystycznych w dolinie Dunajca"

SZLAK WOŁOSKI

KARTA INWENTARYZACYJNA KRAJOBRAZU POLAN GORCZAŃSKICH

KOLIBA KRÓLCZYKÓW
"POD MAGURKĄ"

RZUT 4A

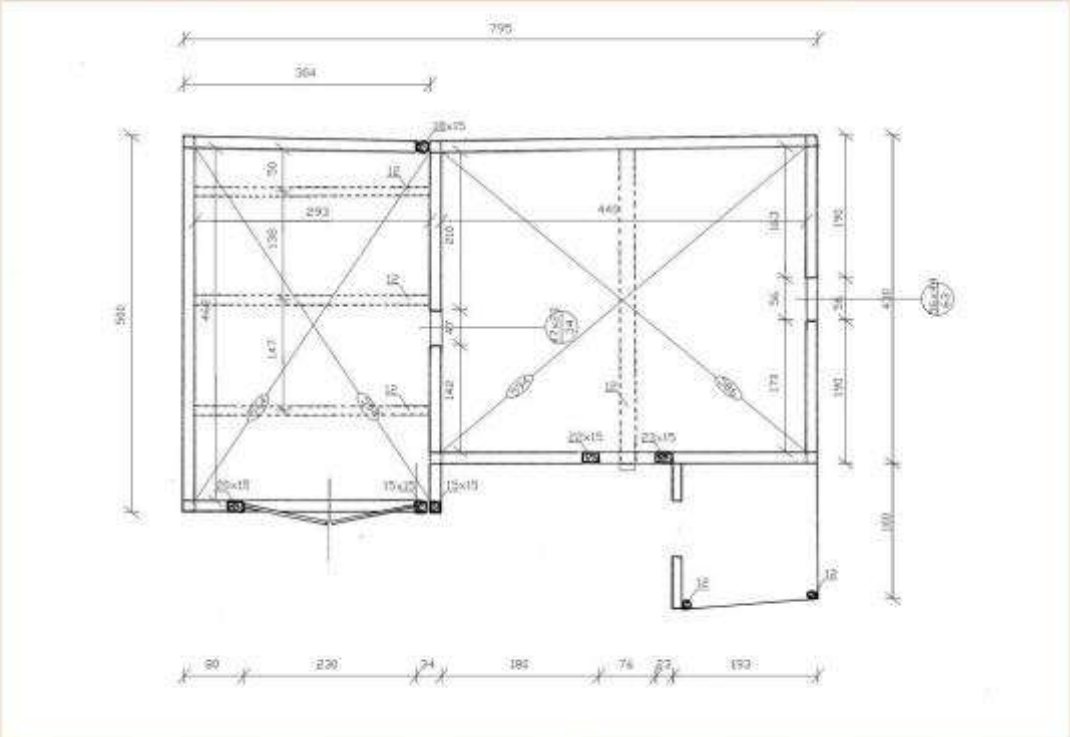

WYKONANO W RAMACH PROGRAMU LEADER DLA STOWARZSZENIA GORCE-PIENINY W INSTYTUCIE ARCHITEKTURY KRAJOBRAZU POLITECHNIKI KRAKOWSKIEJ

AUTORZY:
Paulina Cieślik
Marta Skinderowicz
Kasper Jakubowski
Katarzyna Mariyna
Małgorzata Brzeska
Joanna Marchewczyk
Jan Kocieniewski
Małgorzata Sagan
Barbara Radziszewska
Ewa Barzymowska
Kamil Danylak
Marcin Ruraż
Jakub Mojżeszek
Joanna Jakubek
Agnieszka Wyszyńska
Anna Szczygieł
Dr inż. arch. Krzysztof Wielgus
Dr inż. arch. Jadwiga Środulska-Wielgus
Mgr. inż. arch. Wojciech Rymsza-Mazur

Projekt realizowany i finansowany ze środków Unii Europejskiej w ramach SEKTOROWEGO PROGRAMU OPERACYJNEGO RESTRUKTURYZACJA I MODERNIZACJA SEKTORA ŻYWNOŚCIOWEGO ORAZ ROZWÓJ OBSZARÓW WIEJSKICH 2004-2006 w zakresie działania 2.7 „PILOTAŻOWY PROGRAM LEADER+" SCHEMAT II, zatytułowanego Podejmowanie strategicznych inicjatyw rozwojowych (Odnowa) na pogórzu gorczańskich - „Szlak strategii turystycznych w dolinie Dunajca"

Kierownictwo naukowe Prof. dr hab. inż. arch. Zbigniew Myczkowski

SZLAK WOŁOSKI

KARTA INWENTARYZACYJNA KRAJOBRAZU POLAN GORCZAŃSKICH

KOLIBA KRÓLCZYKÓW
"POD MAGURKĄ"

ELEWACJA PÓŁNOCNA

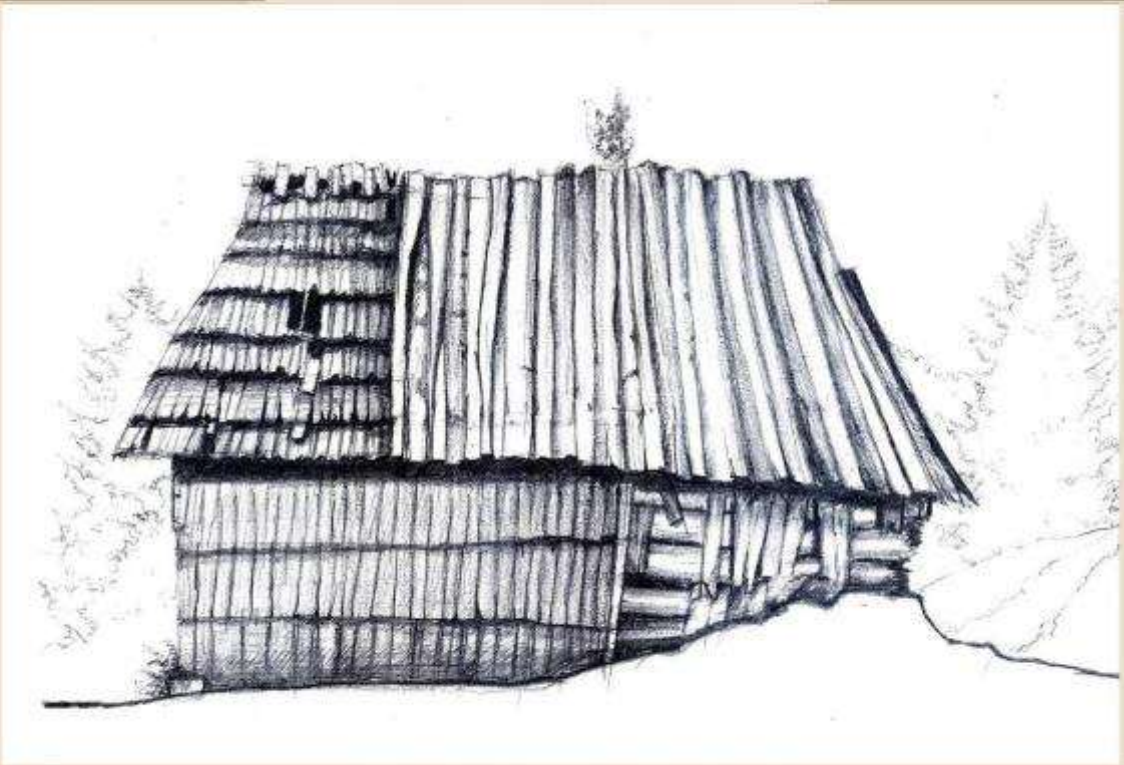

Kierownictwo naukowe Prof. dr hab. inż. arch. Zbigniew Myczkowski

WYKONANO W RAMACH PROGRAMU LEADER DLA STOWARZSZENIA GORCE-PIENINY W INSTYTUCIE ARCHITEKTURY KRAJOBRAZU POLITECHNIKI KRAKOWSKIEJ

AUTORZY:
Paulina Cieślik
Marta Skinderowicz
Kasper Jakubowski
Katarzyna Maryna
Małgorzata Brzeska
Joanna Marchewczyk
Jan Kocieniewski
Małgorzata Sagan
Barbara Radziszewska
Ewa Barzynowska
Kamil Danyluk
Marcin Ruraż
Jakub Mojżeszek
Joanna Jakubek
Agnieszka Wysyńska
Anna Szczygieł
Dr inż. arch. Krzysztof Wielgus
Dr inż. arch. Jadwiga Środulska-Wielgus
Mgr. inż. arch. Wojciech Rymsza-Mazur

Projekt współfinansowany i finansowany ze środków Unii Europejskiej w ramach SEKTOROWEGO PROGRAMU OPERACYJNEGO "RESTRUKTURYZACJA I MODERNIZACJA SEKTORA ŻYWNOŚCIOWEGO ORAZ ROZWÓJ OBSZARÓW WIEJSKICH 2004-2006 w zakresie działania 2.7. „PILOTAŻOWY PROGRAM LEADER+" SCHEMAT II. zatytułowanego Podniesienie atrakcyjności turystycznej i budowanie wizerunku gorczańskich - „Szlak atrakcji turystycznych w dolinie Dunajca"

SZLAK WOŁOSKI

KARTA INWENTARYZACYJNA KRAJOBRAZU POLAN GORCZAŃSKICH

KURNYTOWA POLANA

DOKUMENTACJA
MIEJSC HISTORYCZNYCH

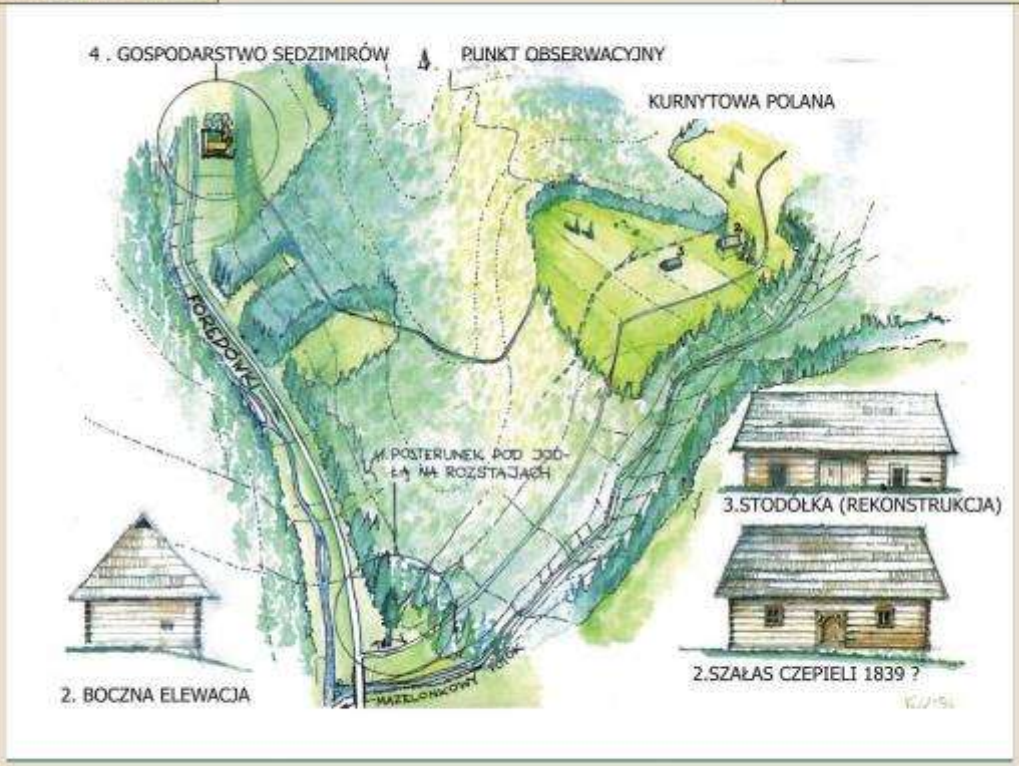

Kierownictwo naukowe Prof. dr hab. inż. arch. Zbigniew Myczkowski

WYKONANO W RAMACH PROGRAMU LEADER DLA STOWARZYSZENIA GORCE-PIENINY W INSTYTUCIE ARCHITEKTURY KRAJOBRAZU POLITECHNIKI KRAKOWSKIEJ

AUTORZY:
Paulina Cieślik
Marta Skinderowicz
Kasper Jakubowski
Katarzyna Martyna
Małgorzata Brzeska
Joanna Marchewczyk
Jan Kocieniewski
Małgorzata Sagan
Barbara Radziszewska
Ewa Burzymowska
Kamil Danyluk
Marcin Ruratz
Jakub Mojzesek
Joanna Jakubek
Agnieszka Wyszyńska
Anna Szczygieł

Dr inż. arch. Krzysztof Wielgus
Dr inż. arch. Jadwiga Środulska-Wielgus
Mgr inż. arch. Wojciech Rymsza-Mazur

PROJEKT ZREALIZOWANY I FINANSOWANY ZE ŚRODKÓW UNII EUROPEJSKIEJ W RAMACH SEKTOROWEGO PROGRAMU OPERACYJNEGO RESTRUKTURYZACJA I MODERNIZACJA SEKTORA ŻYWNOŚCIOWEGO ORAZ ROZWÓJ OBSZARÓW WIEJSKICH 2004 - 2006
W ZAKRESIE DZIAŁANIA 2.1 PILOTAŻOWY PROGRAM LEADER +
PODMIOT REALIZUJĄCY PROJEKT
PODNIESIENIE ATRAKCYJNOŚCI TURYSTYCZNEJ I KULTURALNEJ WIELPIENINSKO-GORCZAŃSKIEJ - SZLAK ATRAKCYJNOŚCI TURYSTYCZNYCH W DOLINIE DUNAJCA

KURNYTOWA KOLIBA – ZABYTKOWY DOM POLANIARSKI Z 1839 R. KWATERA PARTYZANTÓW „LAMPARTA", „OGNIA"; MIEJSCE UKRYCIA LOTNIKÓW AMERYKAŃSKICH

SZLAK WOŁOSKI

KARTA INWENTARYZACYJNA KRAJOBRAZU POLAN GORCZAŃSKICH

KURNYTOWA KOLIBA

PRZEKRÓJ POZIOMY NA WYS. 1 m

SKALA 1:50

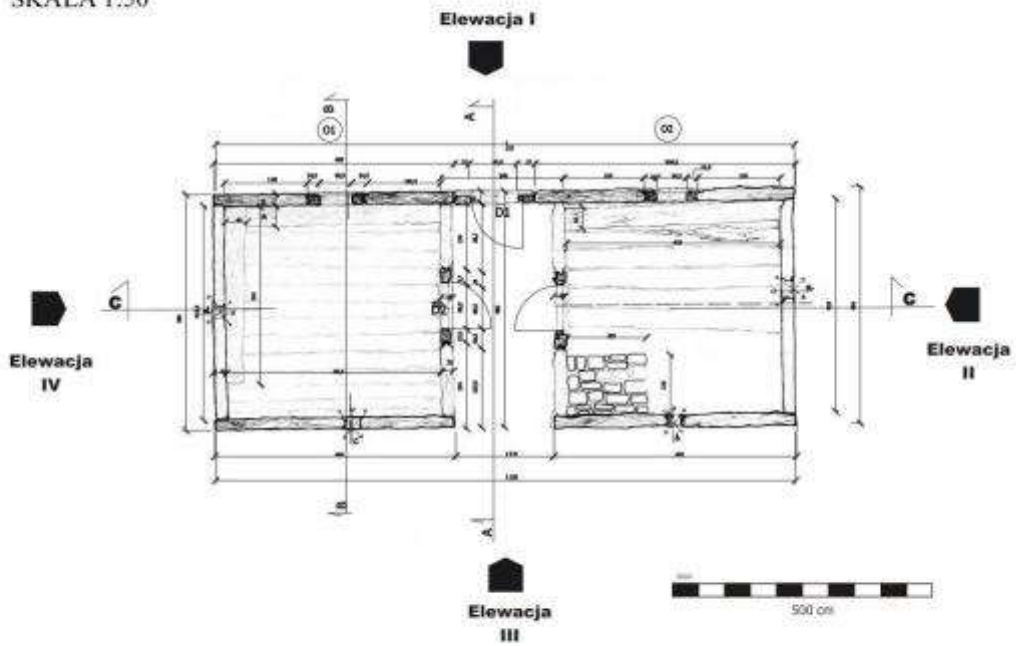

WYKONANO W RAMACH PROGRAMU LEADER DLA STOWARZYSZENIA GÓRCE-PIENINY W INSTYTUCIE ARCHITEKTURY KRAJOBRAZU POLITECHNIKI KRAKOWSKIEJ

AUTORZY:
Paulina Cieślik
Marta Skinderowicz
Kasper Jakubowski
Katarzyna Martyna
Małgorzata Brzeska
Joanna Marchewczyk
Jan Kocieniewski
Małgorzata Sagan
Barbara Radziszewska
Ewa Burzymowska
Kamil Danyluk
Marcin Ruratz
Jakub Mojzeszek
Joanna Jakubek
Agnieszka Wyszyńska
Anna Szczygieł

Dr inż. arch. Krzysztof Wielgus
Dr inż. arch. Jadwiga Środulska-Wielgus
Mgr inż. arch. Wojciech Rymsza-Mazur

PROJEKT ZREALIZOWANY I FINANSOWANY ZE ŚRODKÓW UNII EUROPEJSKIEJ W RAMACH SEKTOROWEGO PROGRAMU OPERACYJNEGO RESTRUKTURYZACJA I MODERNIZACJA SEKTORA ŻYWNOŚCIOWEGO ORAZ ROZWÓJ OBSZARÓW WIEJSKICH 2004 - 2006
W ZAKRESIE DZIAŁANIA 2.1 PILOTAŻOWY PROGRAM LEADER +
PODEJMIE KLASTRYSTOWANIE PODNIESIENIE ATRAKCYJNOŚCI TURYSTYCZNEJ I KULTURALNEJ WIELPIENINSKO-GORCZAŃSKICH - SZLAK ATRAKCYJNYCH TURYSTYCZNYCH W DOLINIE DUNAJCA

Kierownictwo naukowe Prof. dr hab. inż. arch. Zbigniew Myczkowski

SZLAK WOŁOSKI

KARTA INWENTARYZACYJNA KRAJOBRAZU POLAN GORCZAŃSKICH

KURNYTOWA POLANA

KOLIBA - ELEWACJA FRONTOWA

SKALA 1:50

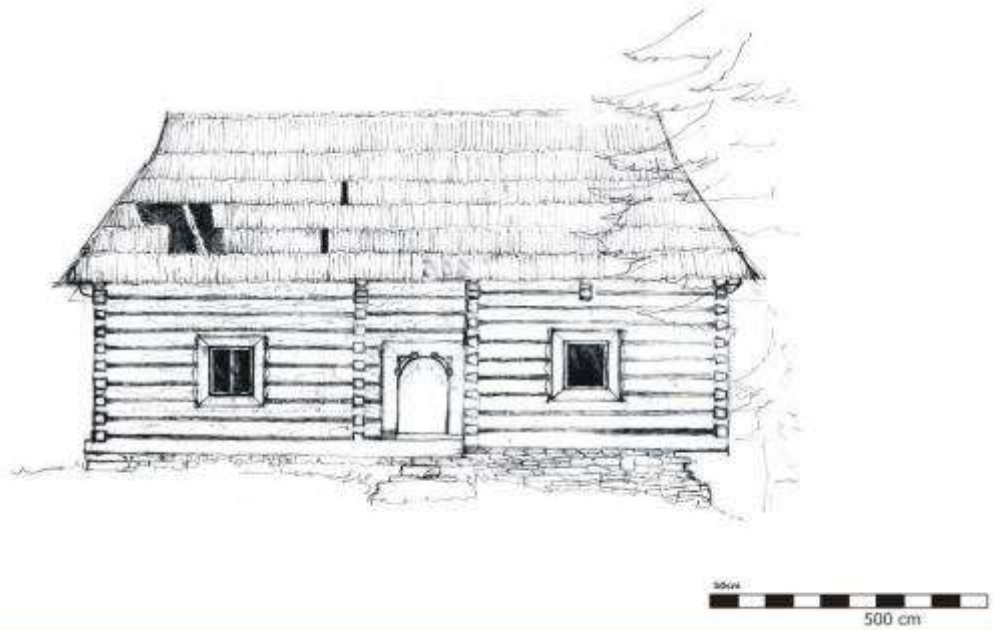

Kierownictwo naukowe Prof. dr hab. inż. arch. Zbigniew Myczkowski

WYKONANO W RAMACH PROGRAMU LEADER DLA STOWARZYSZENIA GORCE-PIENINY W INSTYTUCIE ARCHITEKTURY KRAJOBRAZU POLITECHNIKI KRAKOWSKIEJ

AUTORZY:
Paulina Cieślik
Marta Skinderowicz
Kasper Jakubowski
Katarzyna Martyna
Małgorzata Brzeska
Joanna Marchewczyk
Jan Kocieniewski
Małgorzata Sagan
Barbara Radziszewska
Ewa Burzymowska
Kamil Danyluk
Marcin Ruratz
Jakub Mojzesek
Joanna Jakubek
Agnieszka Wyszyńska
Anna Szczygieł

Dr inż. arch. Krzysztof Wielgus
Dr inż. arch. Jadwiga Środulska-Wielgus
Mgr inż. arch. Wojciech Rymsza - Mazur

PROJEKT DOFINANSOWANY I FINANSOWANY ZE ŚRODKÓW UNII EUROPEJSKIEJ W RAMACH SEKTOROWEGO PROGRAMU OPERACYJNEGO RESTRUKTURYZACJA I MODERNIZACJA SEKTORA ŻYWNOŚCIOWEGO ORAZ ROZWÓJ OBSZARÓW WIEJSKICH 2004 - 2006
WZAJEMNE DZIAŁANIA 2.1 PILOTAŻOWY PROGRAM LEADER +
DOKUMENT KARTY TURYSTYCZNEGO PODNIESIENIE ATRAKCYJNOŚCI TURYSTYCZNEJ I KULTURALNEJ WIELPIENINSKO-GORCZAŃSKICH - SZLAK ATRAKCYJNYCH TURYSTYCZNYCH W DOLINIE DUNAJCA

Projekt zrealizowany i finansowany ze środków Unii Europejskiej w ramach Sektorowego Programu Operacyjnego „Restrukturyzacja i Modernizacja Sektora Żywnościowego oraz Rozwoju Obszarów Wiejskich 2004-2006" w zakresie działania 2.7 „Pilotażowy Program LEADER+" schemat II, zatytułowanego „Podniesienie atrakcyjności turystycznej i kulturalnej wsi pieniński-gorczańskich SZLAK ATRAKCJI TURYSTYCZNYCH W DOLINIE DUNAJCA

ZAPRASZAMY
GMINA OCHOTNICA DOLNA
SOŁECTWO OCHOTNICA GÓRNA

SZLAK WOŁOSKI

KARTA INWENTARYZACYJNA KRAJOBRAZU POLAN GORCZAŃSKICH

PROJEKT PUNKTU WIDOKOWEGO

WIZUALIZACJE

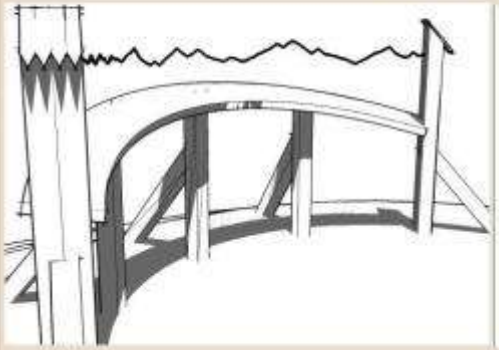

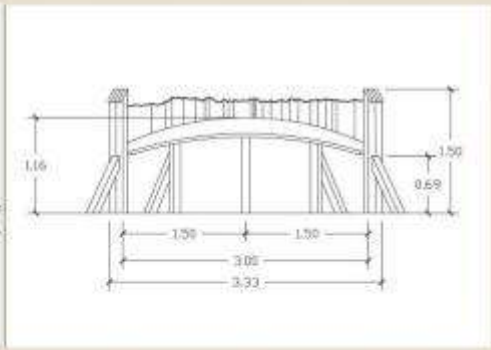

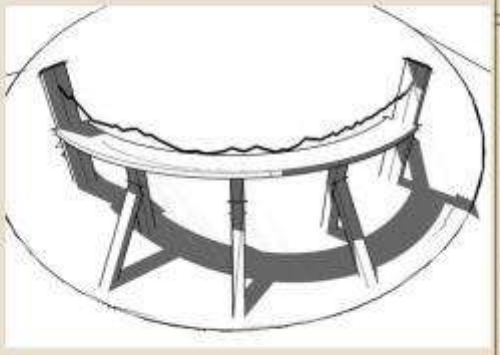

Kierownictwo naukowe Prof. dr hab. inż. arch. Zbigniew Myczkowski

WYKONANO W RAMACH PROGRAMU LEADER DLA STOWARZSZENIA GORCE-PIENINY W INSTYTUCIE ARCHITEKTURY KRAJOBRAZU POLITECHNIKI KRAKOWSKIEJ

AUTORZY:
Paulina Cieślik
Marta Skinderowicz
Kasper Jakubowski
Katarzyna Martyna
Małgorzata Brzeska
Joanna Marchewczyk
Jan Kocieniewski
Małgorzata Sagan
Barbara Radziszewska
Ewa Barzynowska
Kamil Danyluk
Marcin Ruraz
Jakub Mojeszek
Joanna Jakubek
Agnieszka Wyszyńska
Anna Szczygieł
Dr inż. arch. Krzysztof Wielgus
Dr inż. arch. Jadwiga Środulska-Wielgus
Mgr. inż. arch. Wojciech Rymsza-Mazur

Projekt zrealizowany i finansowany ze środków Unii Europejskiej w ramach SEKTOROWEGO PROGRAMU OPERACYJNEGO "RESTRUKTURYZACJA I MODERNIZACJA SEKTORA ŻYWNOŚCIOWEGO ORAZ ROZWÓJ OBSZARÓW WIEJSKICH 2004-2006 w zakresie działania 2.7 „PILOTAŻOWY PROGRAM LEADER+" SCHEMAT II, zatytułowanego Podejmowanie strategicznych inicjatyw rozwoju i budowania sieci partnerskiej na pogórzu-gorczańskich: „Szlak atrakcji turystycznych w dolinie Dunajca"

SZLAK WOŁOSKI

KARTA INWENTARYZACYJNA KRAJOBRAZU POLAN GORCZAŃSKICH

PROJEKT SCHRONU TERENOWEGO

RYSUNKI TECHNICZNE

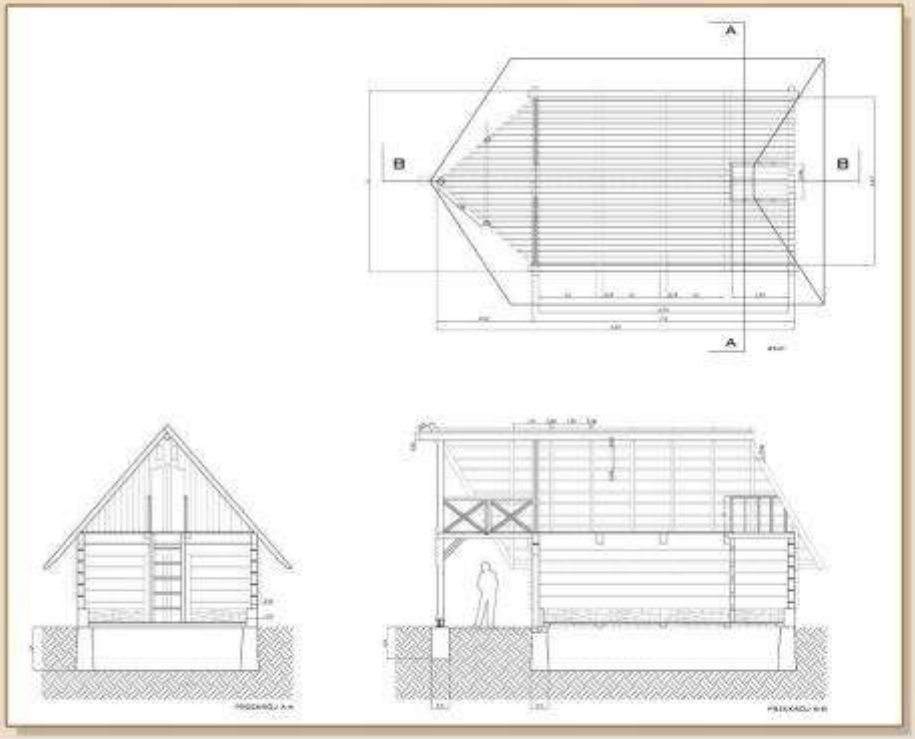

Kierownictwo naukowe Prof. dr hab. inż. arch. Zbigniew Myczkowski

WYKONANO W RAMACH PROGRAMU LEADER DLA STOWARZSZENIA GORCE-PIENINY W INSTYTUCIE ARCHITEKTURY KRAJOBRAZU POLITECHNIKI KRAKOWSKIEJ

AUTORZY:
Paulina Cieślik
Marta Skinderowicz
Kasper Jakubowski
Katarzyna Martyna
Małgorzata Brzeska
Joanna Marchewczyk
Jan Kocieniewski
Małgorzata Sagan
Barbara Radziszewska
Ewa Barzymowska
Kamil Danyluk
Marcin Ruraty
Jakub Mojzeszek
Joanna Jakubek
Agnieszka Wyszyńska
Anna Szczygieł
Dr inż. arch. Krzysztof Wielgus
Dr inż. arch. Jadwiga Środulska-Wielgus
Mgr. inż. arch. Wojciech Rymsza-Mazur

Projekt zrealizowany i finansowany ze środków Unii Europejskiej w ramach SEKTOROWEGO PROGRAMU OPERACYJNEGO "RESTRUKTURYZACJA I MODERNIZACJA SEKTORA ŻYWNOŚCIOWEGO ORAZ ROZWÓJ OBSZARÓW WIEJSKICH 2004-2006 w zakresie działania 2.7 „PILOTAŻOWY PROGRAM LEADER+" SCHEMAT II. zatytułowanego Podejmowanie atrakcyjności turystycznej i kulturalnej ziemi pienińsko-gorczańskich: „Szlak atrakcji turystycznych w dolinie Dunajca"

SZLAK WOŁOSKI

KARTA INWENTARYZACYJNA KRAJOBRAZU POLAN GORCZAŃSKICH

PROJEKT SCHRONU TERENOWEGO

WIZUALIZACJA

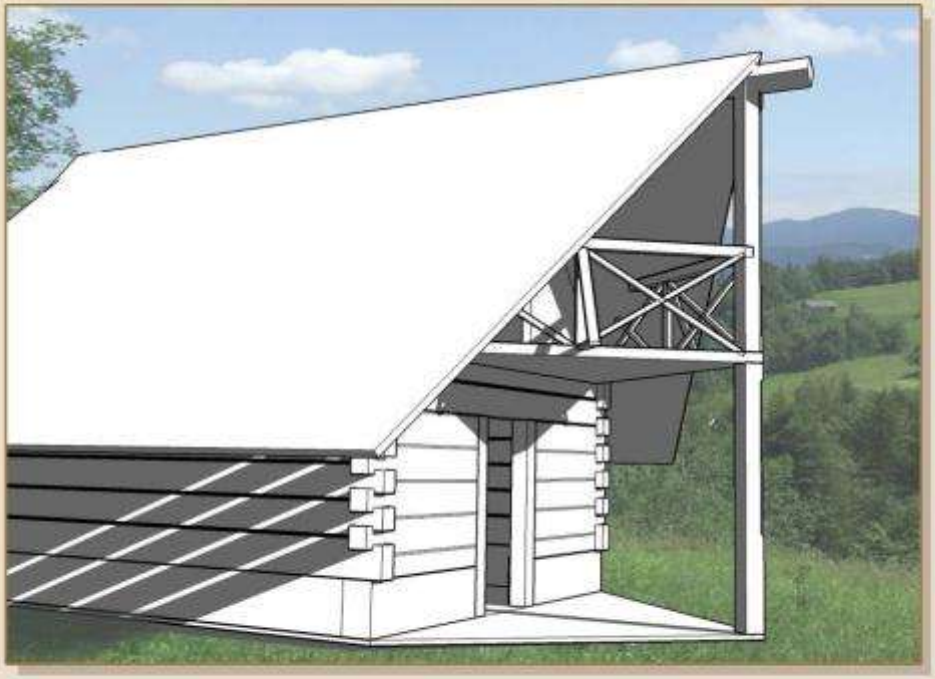

Kierownictwo naukowe Prof. dr hab. inż. arch. Zbigniew Myczkowski

WYKONANO W RAMACH PROGRAMU LEADER DLA STOWARZSZENIA GORCE-PIENINY W INSTYTUCIE ARCHITEKTURY KRAJOBRAZU POLITECHNIKI KRAKOWSKIEJ

AUTORZY:
Paulina Cieślik
Maria Skinderowicz
Kasper Jakubowski
Katarzyna Mańysta
Małgorzata Brzeska
Joanna Marchewczyk
Jan Kocieniewski
Małgorzata Sagan
Barbara Radziszewska
Ewa Barzymowska
Kamil Danylak
Marcin Ruraty
Jakub Mojżeszek
Joanna Jakubek
Agnieszka Wyszyńska
Anna Szczygieł
Dr inż. arch. Krzysztof Wielgus
Dr inż. arch. Jadwiga Środulska-Wielgus
Mgr. inż. arch. Wojciech Rymsza-Mazur

Projekt współfinansowany i finansowany ze środków Unii Europejskiej w ramach SEKTOROWEGO PROGRAMU OPERACYJNEGO "RESTRUKTURYZACJA I MODERNIZACJA SEKTORA ŻYWNOŚCIOWEGO ORAZ ROZWÓJ OBSZARÓW WIEJSKICH 2004-2006 w zakresie działania 2.7 „PILOTAŻOWY PROGRAM LEADER+" SCHEMAT II. zatytułowanego Podejmowanie atrakcyjności turystycznej i dziedzictwa ziemi pienińsko-gorczańskich - „Szlak atrakcji turystycznych w dolinie Dunajca"

SZLAK WOŁOSKI

KONCEPCJA PROJEKTU WIEŻY WIDOKOWEJ NA MAGURKACH W OCHOTNICY GÓRNEJ

WIEŻA IM. GORCZAŃSKICH PASTERZY :
OJCA ŚW. JANA PAWŁA II ks. prof. JÓZEFA TISCHNERA, ks. FRANCISZKA BLACHNICKIEGO
„PATRYJA GORCAŃSKIK BACÓW"
„ ...z góe wszystko widać lepiej ! "

Rys.2



Projekt zagospodarowania oraz opracowania programu funkcjonalno-przestrzennego kompleksu rekreacyjno-sportowego w Ochotnicy Górnej (Ustrzyk) - w fazie koncepcji

Projekt zagospodarowania oraz opracowania programu funkcjonalno-przestrzennego kompleksu rekreacyjno-sportowego w Ochotnicy Górnej (Ustrzyk) - w fazie koncepcji
LEGENDA:
1 budynek zaplecza zespołu rekreacyjnego, schronisko młodzieżowe, wypożyczalnia sprzętu sportowego i punkt manualny (punkt akcji turystycznej Szlaku Kultury Wołoskiej)
2 kort tenisowy o wymiarach 10,97x23,97 m
3 pole namiotowe
4 tablica informacyjna
5 boisko do piłki nożnej o wymiarach 30x62 m
6 boisko do piłki siatkowej o wymiarach 18x32
7 plaża
8 boisko do siatkówki plażowej
STOWARZYSZENIE "GORCE-PIENINY"

Projekt zagospodarowania oraz opracowania programu funkcjonalno-przestrzennego kompleksu rekreacyjno-sportowego w Ochotnicy Górnej (Ustrzyk) - w fazie koncepcji

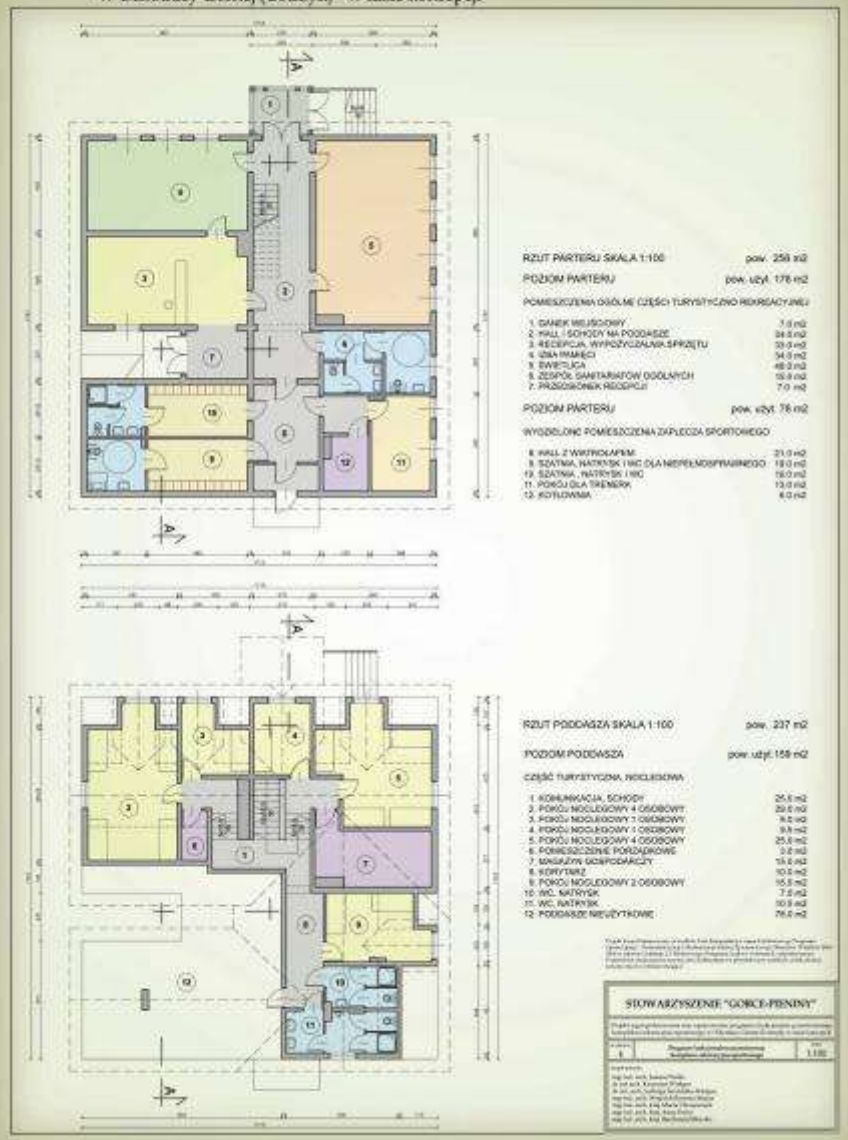

Projekt zagospodarowania oraz opracowania programu funkcjonalno-przestrzennego kompleksu rekreacyjno-sportowego w Ochotnicy Górnej (Ustrzyk) - w fazie koncepcji

ELEWACJA POŁUDNIOWO WSCHODNIA SKALA 1:100



ELEWACJA POŁUDNIOWO ZACHODNIA SKALA 1:100

PRZEKRÓJ A-A SKALA 1:100

STOWARZYSZENIE "GORCE-PIENINY"

1 | Wstępny projekt budynku Ośrodka Rekreacyjnego | 1:100

„By wytyczyć drogę przyszłą,
trzeba wiedzieć skąd się przyszło”
C.K. Norwid – „Piękne różnienie”